



„Konsultacje dokumentów planistycznych w podlaskich gminach - edycja II”
Projekt współfinansowany ze środków Unii Europejskiej w ramach Europejskiego Funduszu Społecznego

Protokół z realizacji techniki konsultacyjnej w ramach IPK Miasta Grajewo

INFORMACJA O PRZEBIEGU KONSULTACJI SPOŁECZNYCH:

Data działania: 14.09.2019 r., 20.09.2019 r., 27.09.2019 r.

Forma działania: *Metoda dni otwartych wraz z punktem konsultacyjnym (happening).*

Miejsce wydarzenia:

14.09.2019 r. – przy ul. Konstytucji 3-go Maja 2B w Grajewie,

20.09.2019 r. – na boisku przy Klubie Hades przy ul. Legionistów 9 w Grajewie,

27.09.2019 r. – przy ul. Konstytucji 3-go Maja 36 w Grajewie.

Temat: Konsultacje dotyczące opracowania zmiany „Miejscowego planu zagospodarowania przestrzennego terenu położonego pomiędzy ulicami: Sportową, Piłsudskiego, Braci Świackich i Partyzantów w Grajewie”.

Cel konsultacji:

- dotarcie do jak największej liczby mieszkańców Grajewo i zwrócenie ich uwagi na potrzeby zachowania harmonijnych walorów zabudowy, regulowanej zapisami powstającego projektu zmiany miejscowego planu zagospodarowania przestrzennego,
- przekazanie informacji mieszkańcom o możliwości uczestniczenia w procesie planistycznym oraz zachęcenie do wzięcia udziału w świadomym kreowaniu otaczającej przestrzeni,
- przekazanie informacji dotyczących planowanych zmian w sposób obiektywny i profesjonalny, a jednocześnie dostępny i przekonujący.

Przebieg konsultacji:

Z odpowiednim wyprzedzeniem informowano mieszkańców o spotkaniach otwartych dotyczących konsultacji społecznych, a także zaproszono do udziału w nich m.in. poprzez:

- rozprowadzanie ulotek i plakatów na terenie miasta Grajewo i w urzędzie miasta,
- przesłanie zaproszeń do udziału w konsultacjach za pomocą korespondencji pocztowej do właścicieli nieruchomości, których dotyczy opracowywana zmiana „Miejscowego planu zagospodarowania przestrzennego terenu położonego pomiędzy ulicami: Sportową, Piłsudskiego, Braci Świackich i Partyzantów w Grajewie”,
- publikację informacji dotyczących konsultacji na portalach internetowych: www.grajewo.pl, e-grajewo.pl, grajewo24.pl,
- publikację informacji dotyczących konsultacji w internetowym serwisie do konsultacji społecznych,
- publikację informacji dotyczących konsultacji w Biuletynie Informacji Publicznej Urzędu Miasta Grajewo,
- wysłanie smsa z zaproszeniem do wszystkich osób zarejestrowanych w bazie systemu PANEL SMS.

Podczas wszystkich spotkań (14.09.2019 r., 20.09.2019 r. i 27.09.2019 r.) z mieszkańcami przygotowane były gry i konkursy, panele dyskusyjne oraz pokazy dotyczące planowanych konsultacji.



„Konsultacje dokumentów planistycznych w podlaskich gminach - edycja II”
Projekt współfinansowany ze środków Unii Europejskiej w ramach Europejskiego Funduszu Społecznego

Angażowano mieszkańców do wyrażania swoich opinii, uwag i propozycji do zmian w mieście za pomocą papierowych ankiet. Język prowadzonego spotkania był uniwersalny – zbliżony do wszystkich odbiorców. Wszystkie niezbędne materiały biurowe oraz drobne upominki zostały zapewnione w ramach konsultacji społecznych. Miejsca były dostosowane do potrzeb osób ze specjalnymi potrzebami.

1) 14 września 2019 r. przy ul. Konstytucji 3-go Maja 2B w Grajewie odbył się happening połączony z konsultacjami społecznymi dotyczącymi miejscowego planu zagospodarowania przestrzennego części obszaru Miasta Grajewo. W ramach spotkania przeprowadzono grę konsultacyjną oraz przekazano uczestnikom ankietę konsultacyjną, przygotowaną na podstawie informacji dostarczonych przez Urząd Miejski w Grajewie. Ankieta zawierała 7 poniższych pytań:

<p>1. Jakie preferujesz wielkości działek budowlanych pod zabudowę jednorodziną?</p> <p><input type="checkbox"/> do 500 m²</p> <p><input type="checkbox"/> 500 - 1000 m²</p> <p><input type="checkbox"/> powyżej 1000 m²</p> <p>2. Czy jesteś za zakazem pieców fizycznych w nowoprojektowanej zabudowie?</p> <p><input type="checkbox"/> tak</p> <p><input type="checkbox"/> nie</p> <p><input type="checkbox"/> nie wiem</p> <p>3. Czy Miasto powinno dążyć do likwidacji pieców fizycznych?</p> <p><input type="checkbox"/> tak</p> <p><input type="checkbox"/> nie</p> <p><input type="checkbox"/> nie wiem</p> <p>4. Czy wprowadzać zapisy o likwidacji pieców fizycznych do Miejskiego Planu Zagospodarowania Przestrzennego?</p> <p><input type="checkbox"/> tak</p> <p><input type="checkbox"/> nie</p> <p><input type="checkbox"/> nie wiem</p>	<p>5. Czy uważasz, że kolorystyka dachów na budynkach jednorodzinnych powinna być ujednolicona?</p> <p><input type="checkbox"/> tak</p> <p><input type="checkbox"/> nie</p> <p><input type="checkbox"/> nie wiem</p> <p>6. Czy uważasz, że planowanie przestrzenne w Mieście jest właściwe?</p> <p><input type="checkbox"/> tak</p> <p><input type="checkbox"/> nie</p> <p><input type="checkbox"/> nie wiem</p> <p>7. Czy uważasz, że taka forma konsultacji społecznych w Mieście jest potrzebna?</p> <p><input type="checkbox"/> tak</p> <p><input type="checkbox"/> nie</p> <p><input type="checkbox"/> nie wiem</p>
---	---

Wnioski z analizy wypełnionych 57 ankiet konsultacyjnych były następujące:

Ankiety wypełniło:

- 55 mieszkańców,
- 1 osoba pracująca w Grajewie,
- 1 osoba wstrzymała się od głosów

1. Jakie preferujesz wielkości działek budowlanych pod zabudowę jednorodziną?

- do 500 m² - 13 osób
- 500-1000 m² - 24 osoby
- powyżej 1000 m² - 18 osób



„Konsultacje dokumentów planistycznych w podlaskich gminach - edycja II”
Projekt współfinansowany ze środków Unii Europejskiej w ramach Europejskiego Funduszu Społecznego

Wnioski: Najwięcej osób, uczestniczących w ankiecie 44 % uważa, że, wielkość działek pod zabudowę jednorodzinną powinna wynosić między 500 –1000 m², natomiast 24 % że do 500 m² łącznie zaznaczono 55 odpowiedzi.

2. Czy jesteś za zakazem pieców fizycznych w nowo projektowanej zabudowie?

- tak - 43 osób
- nie - 11 osoby
- nie wiem - 2 osoby

Wnioski: Najwięcej osób, uczestniczących w ankiecie 77 % uważa, że jest za zakazem pieców fizycznych w nowo projektowanej zabudowie, natomiast 3,6 % nie podjęła decyzji. łącznie zaznaczono 56 odpowiedzi

3. Czy Miasto powinno dążyć do likwidacji pieców fizycznych?

- tak - 48 osób
- nie - 3 osoby
- nie wiem - 5 osób

Wnioski: Najwięcej osób, uczestniczących w ankiecie 85,6% uważa, że miasto powinno dążyć do likwidacji pieców fizycznych. jest za zakazem pieców fizycznych. łącznie zaznaczono 56 odpowiedzi.

4. Czy wprowadzić zapisy o likwidacji pieców fizycznych do Miejskiego Planu Zagospodarowania Przestrzennego?

- tak 45 osób
- nie - 5 osób
- nie wiem- 4 osoby

Wnioski: Najwięcej osób, uczestniczących w ankiecie 83,3% uważa, żeby wprowadzić zapisy o likwidacji pieców fizycznych do Miejskiego Planu Zagospodarowania Przestrzennego. łącznie zaznaczono 54 odpowiedzi.

5. Czy uważasz, że kolorystyka dachów na budynkach jednorodzinnych powinna być ujednolicona?

- tak - 32 osoby
- nie 20 Osób
- nie wiem – 3 osoby

Wnioski: Najwięcej osób, uczestniczących w ankiecie 58 % uważa, że kolorystyka dachów na budynkach jednorodzinnych powinna być ujednolicona. łącznie zaznaczono 55 odpowiedzi.

6. Czy uważasz, że planowanie przestrzenne w Mieście jest właściwe?

- tak - 46 osób
- nie - 3 osoby
- nie wiem - 6 osób



„Konsultacje dokumentów planistycznych w podlaskich gminach - edycja II”
Projekt współfinansowany ze środków Unii Europejskiej w ramach Europejskiego Funduszu Społecznego

Wnioski: Najwięcej osób, uczestniczących w ankiecie 84% uważa, że planowanie przestrzenne jest właściwe.

Łącznie zaznaczono 55 odpowiedzi.

7. Czy uważasz, że taka forma konsultacji społecznych w Mieście jest potrzebna?


- Tak - 51 osób
- nie – 0 osób
- nie wiem - 4 osoby

Wnioski: Najwięcej osób, uczestniczących w ankiecie 93% uważa, że taka forma konsultacji społecznych w Grajewie jest potrzebna.

Łącznie zaznaczono 55 odpowiedzi.

Ewaluacja spotkania:

Podczas spotkania konsultacyjnego towarzyszącemu happeningowi udostępniono mapę konsultacji społecznych, na której mieszkańcy umieszczali swoje propozycje dot. oczekiwanych zmian w mieście. Podczas spotkania mieszkańcy proponowali m. in.: więcej ścieżek rowerowych, likwidację dymiących pieców. Zwracali uwagę na poprawę czystości ulic w Grajewie, brak lekarzy specjalistów, czy na polepszenie cateringu w Klubie Seniora.



Do przeprowadzenia ewaluacji spotkania zastosowane zostały emotikony („buźki” wyrażające emocje: ☺ - ocena bardzo dobra, 😊 - ocena średnia, ☹ - ocena zła. Dzięki nim można było szybko poprosić



„Konsultacje dokumentów planistycznych w podlaskich gminach - edycja II”
Projekt współfinansowany ze środków Unii Europejskiej w ramach Europejskiego Funduszu Społecznego

uczestników o opinię. Happening i spotkanie konsultacyjne zostało ocenione bardzo wysoko, na co wskazuje ilość pozytywnych emotikonów.





„Konsultacje dokumentów planistycznych w podlaskich gminach - edycja II”
 Projekt współfinansowany ze środków Unii Europejskiej w ramach Europejskiego Funduszu Społecznego

Oznaczenie projektu:

Uczestnicy prowadzonych konsultacji społecznych, wykazywali się otwartością i chęcią zaangażowania w rozwój swojego miasta. Oceniali również bardzo pozytywnie projekt, mówiąc o tym, że „tak powinna wyglądać współpraca między urzędem i obywatelami, bo chodzi o to, żeby razem decydować o przyszłości” (fragment wypowiedzi jednego z uczestników konsultacji społecznych). Osoby, które wypełniły ankietę, były także zainteresowane udziałem w kolejnych spotkaniach projektowych.

II) 20 września 2019 roku podczas Olimpiady Przedszkolaka w Grajewie odbył się happening połączony z konsultacjami społecznymi zorganizowanymi przez Urząd Miasta w Grajewie. W ramach spotkania przeprowadzono grę konsultacyjną, w której wzięły udział dzieci wraz z rodzicami i opiekunami, oraz przekazano uczestnikom ankietę konsultacyjną, przygotowaną na podstawie informacji dostarczonych przez Urząd Miasta w Grajewie. Ankieta zawierała 5 pytań wyboru.

<p>1. Jakiej preferujesz wielkości działek budowlanych pod zabudowę jednorodzinną?</p> <p><input type="checkbox"/> do 500 m²</p> <p><input type="checkbox"/> 500 - 1000 m²</p> <p><input type="checkbox"/> powyżej 1000 m²</p> <p>2. Czy uważasz, że kolorystyka elewacji na budynkach jednorodzinnych powinna być ujednolicona?</p> <p><input type="checkbox"/> tak</p> <p><input type="checkbox"/> nie</p> <p><input type="checkbox"/> nie wiem.</p> <p>3. Jakiego znaczenia dla jakości życia na terenie Miasta mają przestrzenie publiczne (urządzone ulice, place, zieleńce, miejsca spotkań i rekreacji lub podobne)?</p> <p><input type="checkbox"/> są ważnym elementem tworzącym jakość przestrzeni,</p> <p><input type="checkbox"/> nie mają znaczenia w przestrzeniach miejskich</p> <p><input type="checkbox"/> nie mam zdania.</p>	<p>4. Czy uważasz, że jest potrzeba zlokalizowania na terenie centrum Miasta Grajewo naziemnego parkingu wielopoziomowego?</p> <p><input type="checkbox"/> tak</p> <p><input type="checkbox"/> nie</p> <p><input type="checkbox"/> nie mam zdania.</p> <p>5. Czy uważasz, że taka forma konsultacji społecznych w Mieście jest potrzebna?</p> <p><input type="checkbox"/> tak</p> <p><input type="checkbox"/> nie</p> <p><input type="checkbox"/> nie wiem.</p>
---	---

Odpowiedzi udzielone przez 74 osoby są następujące:

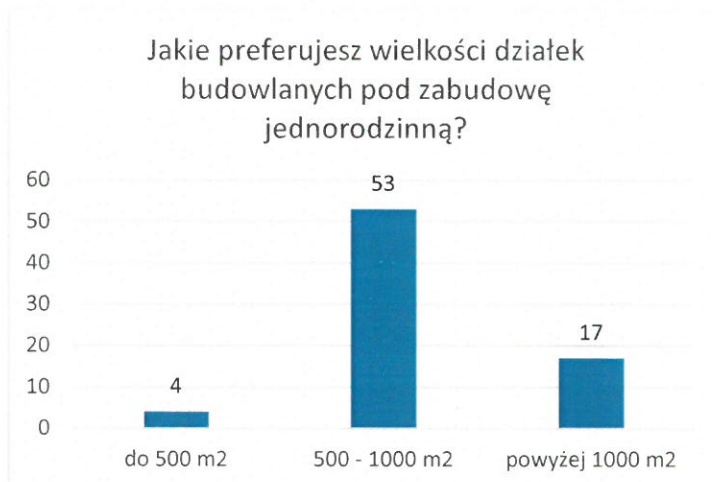
I. Jakiej preferujesz wielkości działek budowlanych pod zabudowę jednorodzinną?

- do 500 m² - 4 osoby,
- 500 - 1000 m² - 53 osoby,
- powyżej 1000 m² - 17 osób.

Wnioski: Większość (72%) ankietowanych preferuje działki wielkości od 500 do 1000 metrów kwadratowych, chociaż 23% zaznaczyło odpowiedź nr 3, dotyczącą działek powyżej 1000 metrów kwadratowych. 4 osoby zaznaczyły odpowiedź nr 1 (5%).



„Konsultacje dokumentów planistycznych w podlaskich gminach - edycja II”
Projekt współfinansowany ze środków Unii Europejskiej w ramach Europejskiego Funduszu Społecznego

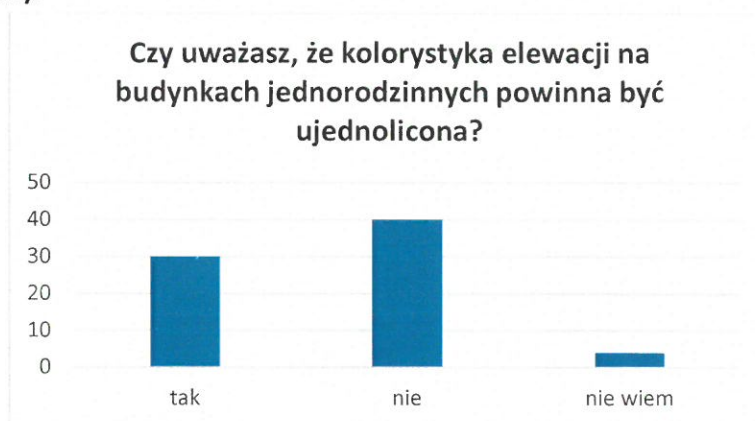


II. Czy uważasz, że kolorystyka elewacji na budynkach jednorodzinnych powinna być ujednolicona?

- tak - 30 osób,
- nie - 40 osób,
- nie wiem - 4 osoby.

Dodatkowo do dwóch odpowiedzi na pytanie nr 2 dopisano sformułowania: „Elewacje bloków też powinny być ujednolicone” i „W pełnym stopniu”.

Wnioski: 54% ankietowanych uważa, że kolorystyka elewacji na budynkach jednorodzinnych nie powinna być ujednolicona. W ankietach pojawiła się jednak znacząca ilość odpowiedzi opowiadających się za ujednoceniem kolorystyki (41%). Tylko 4 osoby nie miały zdania w tej kwestii (5% ankietowanych).



III. Jakie znaczenie dla jakości życia na terenie Miasta mają przestrzenie publiczne (urządzone ulice, place, zieleńce, miejsce spotkań i rekreacji lub podobne)?

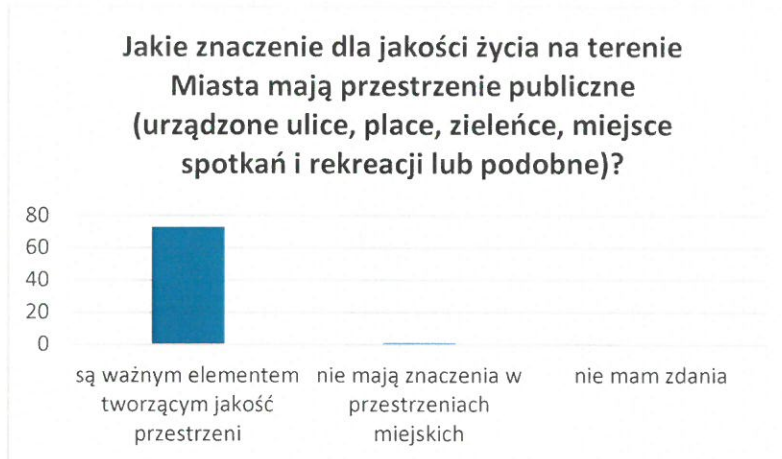
- są ważnym elementem tworzącym jakość przestrzeni - 73 osoby,
- nie mają znaczenia w przestrzeniach miejskich - 1 osoba,
- nie mam zdania - 0 osób.

Wnioski: Osoby biorące udział w konsultacjach społecznych jednoznacznie opowiedziały



„Konsultacje dokumentów planistycznych w podlaskich gminach - edycja II”
Projekt współfinansowany ze środków Unii Europejskiej w ramach Europejskiego Funduszu Społecznego

się za stwierdzeniem, że przestrzenie publiczne są ważnym elementem tworzącym jakość przestrzeni w mieście (99%). Tylko 1 osoba stwierdziła, że nie mają znaczenia (1%).



IV. Czy uważasz, że jest potrzeba zlokalizowania na terenie centrum Miasta Grajewo naziemnego parkingu wielopoziomowego?

- tak - 39 osób,
- nie - 24 osoby,
- nie mam zdania - 11 osób.

Wnioski: W przypadku pytania dotyczącego potrzeby zlokalizowania na terenie centrum Miasta Grajewo naziemnego parkingu wielopoziomowego 53% ankietowanych udzieliło odpowiedzi twierdzącej. 32% było przeciwnych tego typu inwestycji, 11 osób (15%) nie miało zdania.



V. Czy uważasz, że taka forma konsultacji społecznych w Mieście jest potrzebna?

- tak - 71 osób
- nie - 0 osób,



„Konsultacje dokumentów planistycznych w podlaskich gminach - edycja II”
Projekt współfinansowany ze środków Unii Europejskiej w ramach Europejskiego Funduszu Społecznego


☐ nie wiem - 3 osoby.

Wnioski: Większość ankietowanych (96%) stwierdziła, że zaproponowana forma konsultacji społecznych jest potrzebna. 3 osoby (4%) zaznaczyły odpowiedź „Nie wiem”.



Gra konsultacyjna

W ramach happeningu przeprowadzona została gra konsultacyjna, w której rodzice i dzieci oraz osoby dorosłe mogły zaznaczyć na mapie Miasta Grajewo miejsca, w których powinny znaleźć się potrzebne dla nich lokalizacje lub miejsca, w których należy wprowadzić zmiany. Mieszkańcy zaproponowali: poprawę nawierzchni, zwiększenie ilości terenów zielonych, zbudowanie placów zabaw oraz ścieżek rowerowych.



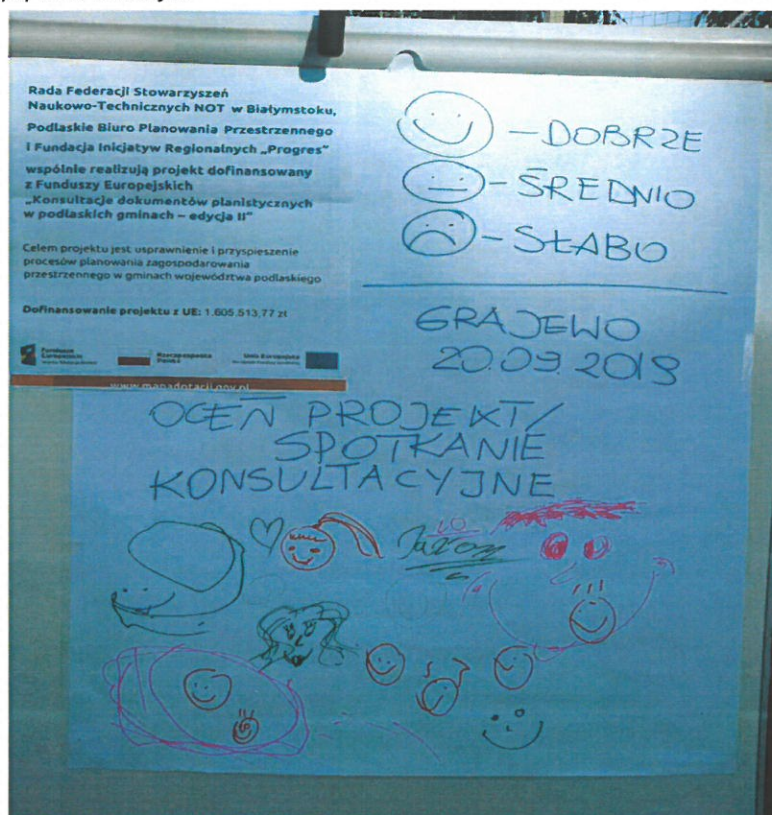
Ewaluacja spotkania

Ewaluację projektu przeprowadzono w oparciu o technikę „emotikonów”, dzięki którym uczestnicy spotkania mogli szybko ocenić jego przebieg. Na planszy narysowanych zostało kilkanaście emotikonów



„Konsultacje dokumentów planistycznych w podlaskich gminach - edycja II”
Projekt współfinansowany ze środków Unii Europejskiej w ramach Europejskiego Funduszu Społecznego

wyrażających pozytywne emocje.



III) 27 września 2019 roku przy ul. Konstytucji 3-go Maja 36 w Grajewie zorganizowany został happening połączony z konsultacjami społecznymi. W ramach spotkania, przygotowanego przez Urząd Miasta w Grajewie, przeprowadzono grę konsultacyjną, w której wzięli udział mieszkańcy miasta, oraz przekazano uczestnikom ankietę konsultacyjną, przygotowaną na podstawie informacji dostarczonych przez Urząd Miasta w Grajewie. Ankieta zawierała 5 pytań wyboru.

<p>1. Jakiej preferujesz wielkości działek budowlanych pod zabudowę jednorodzinną?</p> <p><input type="checkbox"/> do 500 m²</p> <p><input type="checkbox"/> 500 - 1000 m²</p> <p><input type="checkbox"/> powyżej 1000 m²</p> <p>2. Czy uważasz, że kolorystyka elewacji na budynkach jednorodzinnych powinna być ujednolicona?</p> <p><input type="checkbox"/> tak</p> <p><input type="checkbox"/> nie</p> <p><input type="checkbox"/> nie wiem.</p>	<p><input type="checkbox"/> nie mają znaczenia w przestrzeniach miejskich</p> <p><input type="checkbox"/> nie mam zdania.</p> <p>4. Czy uważasz, że jest potrzeba zlokalizowania na terenie centrum Miasta Grajewo naziemnego parkingu wielopoziomowego?</p> <p><input type="checkbox"/> tak</p> <p><input type="checkbox"/> nie</p> <p><input type="checkbox"/> nie mam zdania.</p> <p>5. Czy uważasz, że taka forma konsultacji społecznych w Mieście jest potrzebna?</p> <p><input type="checkbox"/> tak</p>
---	---



„Konsultacje dokumentów planistycznych w podlaskich gminach - edycja II”
Projekt współfinansowany ze środków Unii Europejskiej w ramach Europejskiego Funduszu Społecznego

<p>3. Jakie znaczenie dla jakości życia na terenie Miasta mają przestrzenie publiczne (urządzone ulice, place, zieleńce, miejsca spotkań i rekreacji lub podobne)?</p> <p><input type="checkbox"/> są ważnym elementem tworzącym jakość przestrzeni,</p>	<p><input type="checkbox"/> nie</p> <p><input type="checkbox"/> nie wiem.</p>
---	---

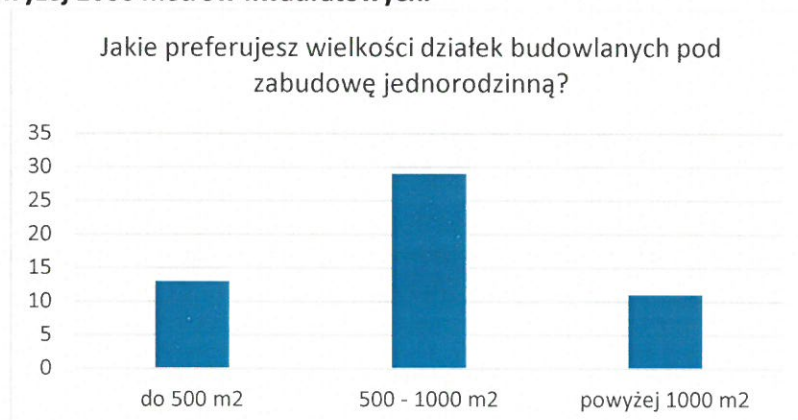
W badaniu ankietowym wzięło udział 55 osób.

I. Jakie preferujesz wielkości działek budowlanych pod zabudowę jednorodzinną?

- do 500 m² - 13 osób,
- 500 - 1000 m² - 29 osób,
- powyżej 1000 m² - 11 osób.

Dwie osoby nie zaznaczyły żadnej odpowiedzi. Łącznie zaznaczono 53 odpowiedzi.

Wnioski: Przeważająca ilość osób preferuje działki o wielkości od 500 do 1000 metrów kwadratowych (29 osób, 55%). 13 osób (25%) preferuje działki mniejsze, do 500 metrów kwadratowych, a 11 osób (20%) działki powyżej 1000 metrów kwadratowych.



II. Czy uważasz, że kolorystyka elewacji na budynkach jednorodzinnych powinna być ujednolicona?

- tak - 17 osób,
- nie - 33 osoby,
- nie wiem - 4 osoby.

Jedna osoba nie zaznaczyła żadnej odpowiedzi. Łącznie zaznaczono 54 odpowiedzi.

Wnioski: Większość osób (33 osoby, 61%) uważa, że kolorystyka elewacji na budynkach jednorodzinnych nie powinna być ujednolicona. 17 osób (31%) stwierdziło, że kolorystyka powinna być ujednolicona. 4 osoby (8%) nie potrafiły udzielić jednoznacznej odpowiedzi.



„Konsultacje dokumentów planistycznych w podlaskich gminach - edycja II”
Projekt współfinansowany ze środków Unii Europejskiej w ramach Europejskiego Funduszu Społecznego

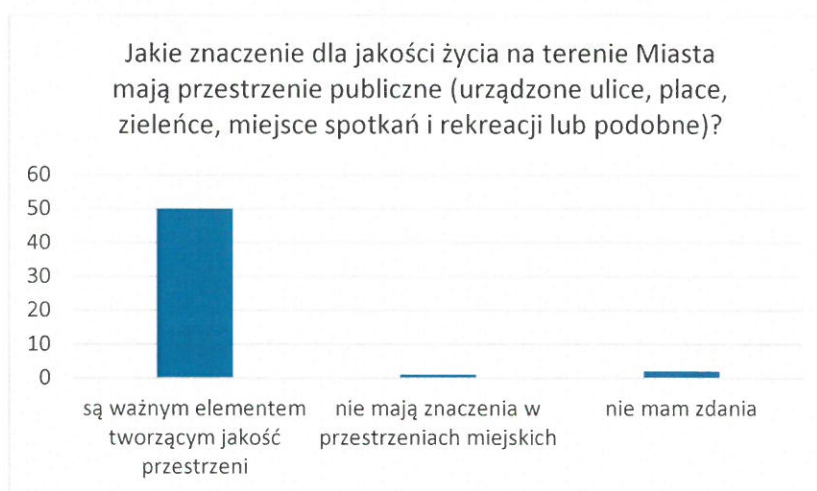


III. Jakie znaczenie dla jakości życia na terenie Miasta mają przestrzenie publiczne (urządzone ulice, place, zieleńce, miejsce spotkań i rekreacji lub podobne)?

- są ważnym elementem tworzącym jakość przestrzeni - 50 osób,
- nie mają znaczenia w przestrzeniach miejskich - 1 osoba,
- nie mam zdania - 2 osoby.

Dwie osoby nie zaznaczyły żadnej odpowiedzi. Łącznie zaznaczono 53 odpowiedzi.

Wnioski: Zdecydowana większość osób (50 osób, 94%) uważa, że przestrzenie publiczne (urządzone ulice, place, zieleńce, miejsce spotkań i rekreacji lub podobne) mają znaczenie dla jakości życia na terenie Miasta. 6% ankietowanych (łącznie) twierdzi, że takie tereny nie mają znaczenia dla jakości życia w mieście, lub nie ma w tej kwestii zdania.



IV. Czy uważasz, że jest potrzeba zlokalizowania na terenie centrum Miasta Grajewo naziemnego parkingu wielopoziomowego?

- tak - 36 osób,
- nie - 8 osób,
- nie mam zdania - 11 osób.

Łącznie zaznaczono 55 odpowiedzi.



„Konsultacje dokumentów planistycznych w podlaskich gminach - edycja II”
Projekt współfinansowany ze środków Unii Europejskiej w ramach Europejskiego Funduszu Społecznego

Wnioski: 36 osób (65%) stwierdziło, że na terenie centrum Miasta Grajewo powinien być usytuowany naziemny parking wielopoziomowy. 11 osób (20%) nie ma zdania w tej sprawie, natomiast 8 osób (15%) uważa, że nie ma potrzeby budowania takiego parkingu.



V. Czy uważasz, że taka forma konsultacji społecznych w Mieście jest potrzebna?

- tak - 51 osób,
- nie - 0 osób
- nie wiem - 3 osoby.

Jedna osoba nie zaznaczyła żadnej odpowiedzi. Łącznie zaznaczono 54 odpowiedzi.

Wnioski: Zdecydowana większość osób (51 osób, 94%) uważa, że taka forma konsultacji społecznych w Mieście jest potrzebna. 3 osoby (6%) nie potrafiły udzielić jednoznacznej odpowiedzi.



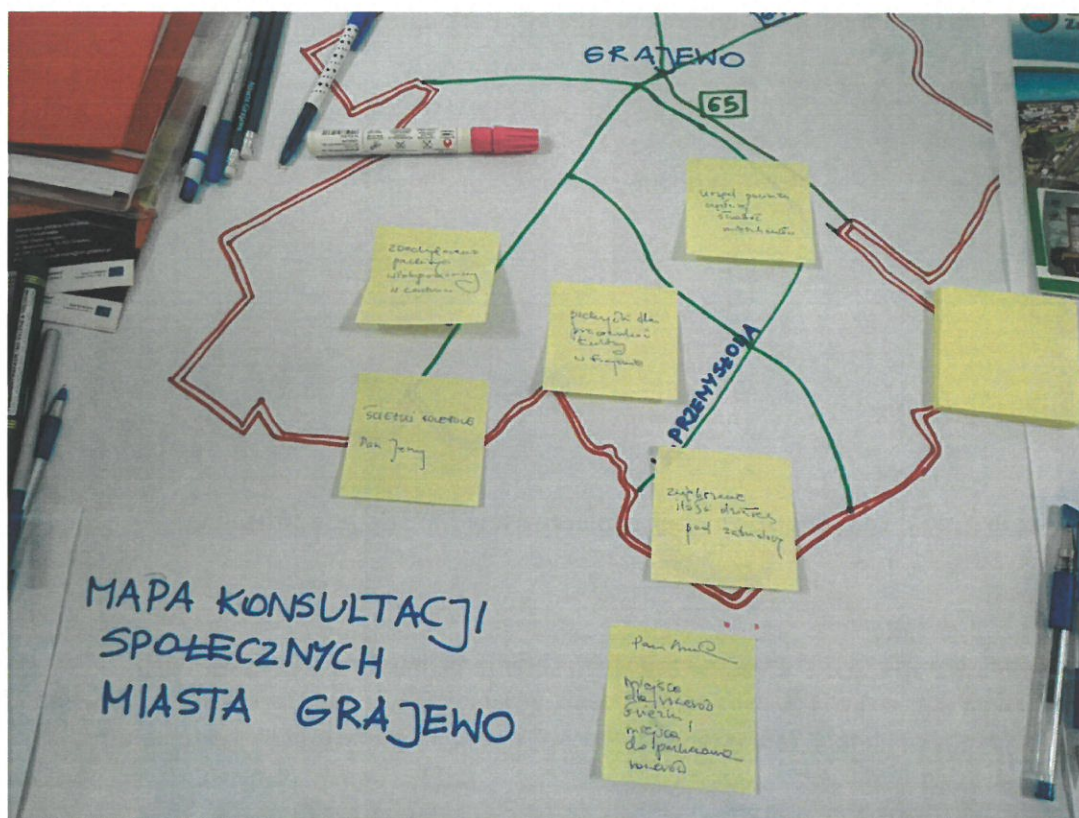
Gra konsultacyjna

W ramach happeningu przeprowadzona została gra konsultacyjna, w której uczestnicy mogli zaznaczyć na mapie Miasta Grajewo miejsca, w których powinny znaleźć się potrzebne dla nich lokalizacje lub miejsca, w których należy wprowadzić zmiany. Mieszkańcy zaproponowali następujące inwestycje/rozwiązania: ścieżki rowerowe, parkingi dla pracowników kultury w Grajewie, parking wielopoziomowy w centrum miasta, zwiększenie ilości działek pod zabudowę, miejsca do parkowania rowerów. Jedna osoba stwierdziła: „Urząd powinien częściej słuchać mieszkańców”. Informacje na mapie zamieścił prowadzący happening (na prośbę uczestników – w większości osób starszych, które z powodu dysfunkcji wzroku miały trudności z udziałem w grze i dlatego poinformowały prowadzącego,



„Konsultacje dokumentów planistycznych w podlaskich gminach - edycja II”
Projekt współfinansowany ze środków Unii Europejskiej w ramach Europejskiego Funduszu Społecznego

jakie informacje ma zaznaczyć na mapie).

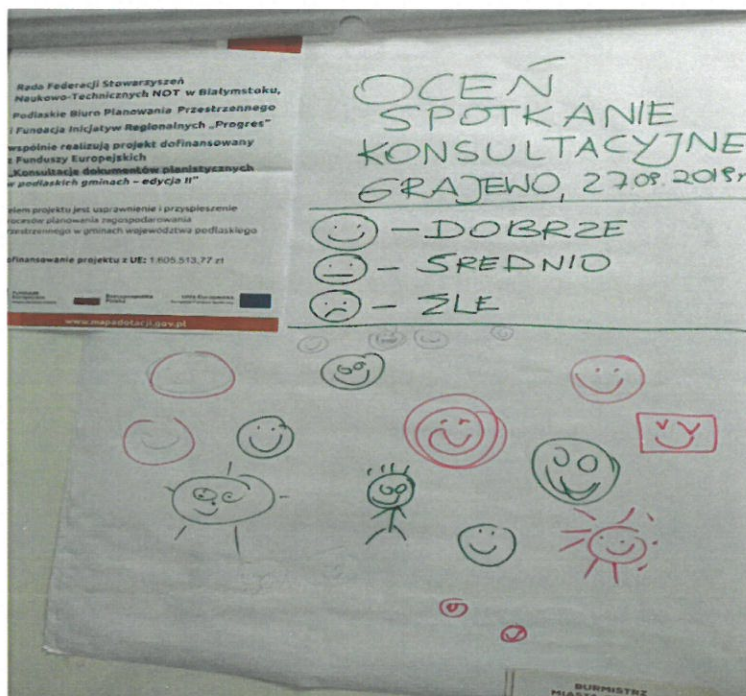


Ewaluacja spotkania

Ewaluację projektu przeprowadzono w oparciu o technikę „emotikonów”, dzięki którym uczestnicy spotkania mogli szybko ocenić jego przebieg. Na planszy narysowanych zostało kilkanaście emotikonów wyrażających pozytywne emocje.



„Konsultacje dokumentów planistycznych w podlaskich gminach - edycja II”
Projekt współfinansowany ze środków Unii Europejskiej w ramach Europejskiego Funduszu Społecznego



Przykładowe zdjęcia ze spotkań z mieszkańcami





„Konsultacje dokumentów planistycznych w podlaskich gminach - edycja II”
Projekt współfinansowany ze środków Unii Europejskiej w ramach Europejskiego Funduszu Społecznego

Oznaczenie projektu



Podczas dni otwartych przeprowadzono dwie różne ankiety. Dwa pytania w ankietach się powtarzały.

INFORMACJA O ZEBRANYCH PROPOZYCJACH, OPINIACH I REKOMENDACJACH:

Nazwa uczestnika konsultacji	Wypracowane propozycje, opinie
Mieszkańcy Miasta Grajewo (182 osoby)	Jakie preferujesz wielkości działek budowlanych pod zabudowę jednorodzinną? <input type="checkbox"/> do 500 m ² - 30 osób, <input type="checkbox"/> 500 - 1000 m ² - 106 osób,



„Konsultacje dokumentów planistycznych w podlaskich gminach - edycja II”
Projekt współfinansowany ze środków Unii Europejskiej w ramach Europejskiego Funduszu Społecznego

	<input type="checkbox"/> powyżej 1000 m ² - 46 osób.
Mieszkańcy Miasta Grajewo (183 osoby)	Czy uważasz, że taka forma konsultacji społecznych w Mieście jest potrzebna? <input type="checkbox"/> tak - 173 osób, <input type="checkbox"/> nie - 0 osób <input type="checkbox"/> nie wiem - 10 osób.
Mieszkańcy Miasta Grajewo (56 osób)	Czy jesteś za zakazem pieców fizycznych w nowo projektowanej zabudowie? <input type="checkbox"/> tak - 43 osób, <input type="checkbox"/> nie - 11 osób <input type="checkbox"/> nie wiem - 5 osób.
Mieszkańcy Miasta Grajewo (56 osób)	Czy Miasto powinno dążyć do likwidacji pieców fizycznych? <input type="checkbox"/> tak - 48 osób, <input type="checkbox"/> nie - 3 osoby <input type="checkbox"/> nie wiem – 5 osób
Mieszkańcy Miasta Grajewo (54 osób)	Czy wprowadzić zapisy o likwidacji pieców fizycznych do MPZP?” <input type="checkbox"/> tak - 45 osób, <input type="checkbox"/> nie - 5 osób <input type="checkbox"/> nie wiem – 4 osoby
Mieszkańcy Miasta Grajewo (55 osób)	Czy uważasz, że kolorystyka dachów na budynkach jednorodzinnych powinna być ujednolicona? <input type="checkbox"/> tak - 32 osób, <input type="checkbox"/> nie - 20 osób <input type="checkbox"/> nie wiem – 3 osoby
Mieszkańcy Miasta Grajewo (55 osób)	Czy uważasz, że planowanie przestrzenne w Mieście jest właściwe? <input type="checkbox"/> tak - 46 osób, <input type="checkbox"/> nie - 3 osoby <input type="checkbox"/> nie wiem – 6 osób
Mieszkańcy Miasta Grajewo (128 osób)	Czy uważasz, że kolorystyka elewacji na budynkach jednorodzinnych powinna być ujednolicona? <input type="checkbox"/> tak - 47 osób, <input type="checkbox"/> nie - 73 osób <input type="checkbox"/> nie wiem – 8 osób
Mieszkańcy Miasta Grajewo (127 osób)	Jakie znaczenie dla jakości życia na terenie Miasta mają przestrzenie publiczne (urządzone ulice, place, zieleńce, miejsce spotkań i rekreacji lub podobne/ <input type="checkbox"/> są ważnym elementem tworzącym jakość przestrzeni - 123 osób, <input type="checkbox"/> nie mają znaczenia w przestrzeniach miejskich - 2 osoby <input type="checkbox"/> nie mam zdania – 2 osoby



„Konsultacje dokumentów planistycznych w podlaskich gminach - edycja II”
Projekt współfinansowany ze środków Unii Europejskiej w ramach Europejskiego Funduszu Społecznego

Mieszkańcy Miasta Grajewo (119 osób)	Czy uważasz, że jest potrzeba zlokalizowania na terenie centrum Miasta Grajewo naziemnego parkingu wielopoziomowego? <input type="checkbox"/> tak - 65 osób, <input type="checkbox"/> nie - 32 osób <input type="checkbox"/> nie wiem – 22 osób
Mieszkaniec Miasta Grajewo	„Elewacje bloków też powinny być ujednolicone”
Mieszkaniec Miasta Grajewo	Przy pytaniu w ankiecie: Czy uważasz, że kolorystyka elewacji na budynkach jednorodzinnych powinna być ujednolicona? dopisał: „ w pełnym zakresie”

REKOMENDACJE DO DALSZEJ DYSKUSJI:

Uczestnicy happeningu informowani o celach prowadzonych konsultacji społecznych wykazywali się otwartością i chęcią zaangażowania w rozwój miasta. Złożone propozycje, opinie zostaną rozpatrzone i znajdują odzwierciedlenie w projekcie zmiany miejscowego planu zagospodarowania przestrzennego, który zostanie poddany dalszym konsultacjom społecznym. Dużo zgłaszanych uwag nie było związanych z w/w dokumentem, natomiast były one bardzo cenne jako głos mieszkańców do dalszych prac w mieście.

Grajewo, 08.10.2019 r.

podpis koordynatora procesu konsultacji: *Złotna Pomiastowska*

MIASTO GRAJEWO
ul. Strażacka 6A, 19-200 Grajewo
NIP 719-153-20-12 Regon 450669714