

PROTOKÓŁ

z przeprowadzonych konsultacji z mieszkańcami Miasta Grajewo oraz opracowania zbiorczych wyników konsultacji.

Uchwałą Nr XXIII/144/12 Rady Miasta Grajewo z dnia 30 maja 2012 roku w sprawie przeprowadzenia z mieszkańcami Miasta Grajewo konsultacji dotyczących zmiany granic, wyznaczono termin i miejsce przeprowadzenia konsultacji. Burmistrz pismem z dnia 01 czerwca 2012 roku powołał komisję do przeprowadzenia konsultacji.

Konsultacje przeprowadzone zostały w terminie od 04 czerwca 2012 roku do 29 czerwca 2012 roku.

Komisja w składzie :

1. Przemysław Chyliński - Z-ca Burmistrza,
2. Elżbieta Kozłowska - Naczelnik Wydziału Gospodarki Nieruchomościami,
3. Grzegorz Poniąkowski - Informatyk,
4. Danuta Gałaszewska - Inspektor,

w dniu 03 lipca 2012 r. dokonała przeliczenia ankiet znajdujących się w skrzynce ankietowej w holu Urzędu Miasta Grajewo oraz ankiet przekazanych drogą elektroniczną. Po zakończeniu liczenia zbiorcze wyniki konsultacji przedstawiają się następująco :

§ 1

1. Liczba głosów popierających zmianę granic Miasta Grajewo polegającej na odłączeniu z jego obszaru ul. Topolowej o powierzchni ok. 9800 m² i włączeniu jej do obrębu wsi Koszarówka gm. Grajewo - 9
2. Liczba głosów przeciw - 16
3. Liczba głosów wstrzymujących się - 1

§ 2


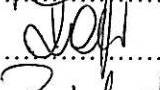
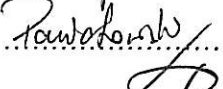
1. Liczba głosów popierających zmianę granic Miasta Grajewo polegającej na odłączeniu z jego obszaru części drogi o powierzchni ok. 5900 m² do wsi Uścianki gm. Grajewo (przedłużenie ul. M. Konopnickiej) i włączeniu jej do obrębu wsi Uścianki gm. Grajewo - 7
2. Liczba głosów przeciw - 15
3. Liczba głosów wstrzymujących się - 4

§ 3

1. Liczba głosów popierających zmianę granic Miasta Grajewo polegającej na włączeniu do Miasta Grajewo części obrębu wsi Koszarówka gm. Grajewo o powierzchni ok. 26500 m² - 12
2. Liczba głosów przeciw - 13
3. Liczba głosów wstrzymujących się - 1

Na tym protokół zakończono i podpisano.

Podpisy komisji :

1. 
2. 
3. 
4. 