












Mapa inwentaryzacji powykonawczej
 odcinka przejściowego od km 0 + 053,00
 do km 0 + 122,00 – załącznik nr 8b,

Powiat: Grajewo
 Miasto Grajewo

MAPA INWENTARYZACJI BUDOWY
 ULICY WIÓROWEJ ZE SKRZYŻOWANIAMI
 Z UL. PRZEMYSŁOWĄ, ROBOTNICZĄ I FABRYCZNĄ
 Skala 1:500 Ark. 3 ()

pomiar wykonał i na mapę wskreślił dn 2011-10-12

-  - nawierzchnia asfaltowa
-  - nawierzchnia z kostki granitowej
-  - opaska z polbruku
-  - wjazdy z polbruku
-  - ścieżka rowerowa z polbruku
-  - chodnik z polbruku
-  - wyspy rozdzielające z polbruku
-  - kanalizacja deszczowa wykonana zgodnie z proj ZUD90/2009 z dn.2009-07-30
-  - kable energetyczne wykonane zgodnie z proj ZUD90/2009 z dn.2009-07-30
-  - wodociąg wykonany zgodnie z proj ZUD90/2009 z dn.2009-07-30
-  - sieć telekomunikacyjna wykonana zgodnie z proj ZUD90/2009 z dn.2009-07-30

Ewa Cybula
 inż. bud. w spec. konstrukcyjno-budowlanej
 upr. do kierowania robotami budowlanymi
 nr upr. LOM-38 UAN 7342-11/97

