
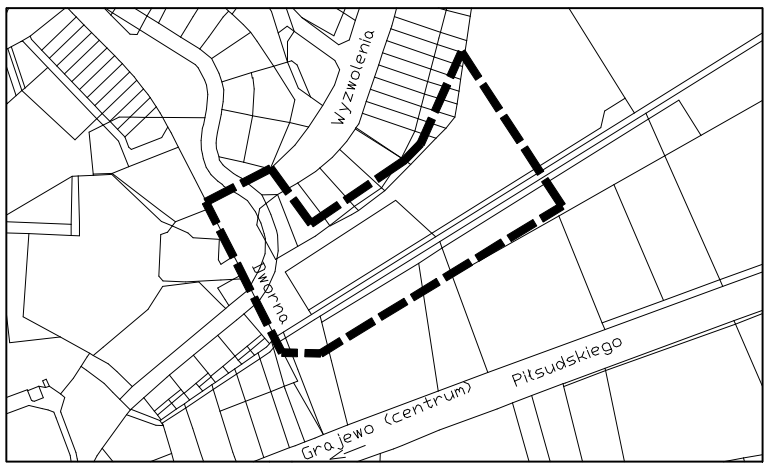


PROJEKT ZAMIENNY ZAGOSPODAROWANIA TERENU TARGOWISKA MIEJSKIEGO POŁOŻONEGO PRZY ul. Dwornej dz. nr 1051/9, 1242/6, 1242/37, 1242/38, 1242/39, 1242/55, 1242/56, 1250/15, 1250/16 w Grajewie

skala 1:500



Szkic orientacyjny
Skala 1:5000



Mapa sytuacyjno-wysokościowa
(do celów projektowych)
Skala 1:500

obwód: m. Grajewo
ul. Dworna
woj. podlaskie
arkusz mapy zasadniczej: 20.08.0841, 20.08.0843

Wykonawca:
INTERGEO Usługi Geodezyjne Robert Pytel
19-200 Grajewo, ul. Mickiewicza 6A, tel. (086) 272-64-84, 602278348.

Niniejszą mapę sporządzono w wyniku przetworzenia mapy zasadniczej w skali 1:500 oraz w oparciu o wyniki własnego pomiaru uzupełniającego z dn.12.09.2011

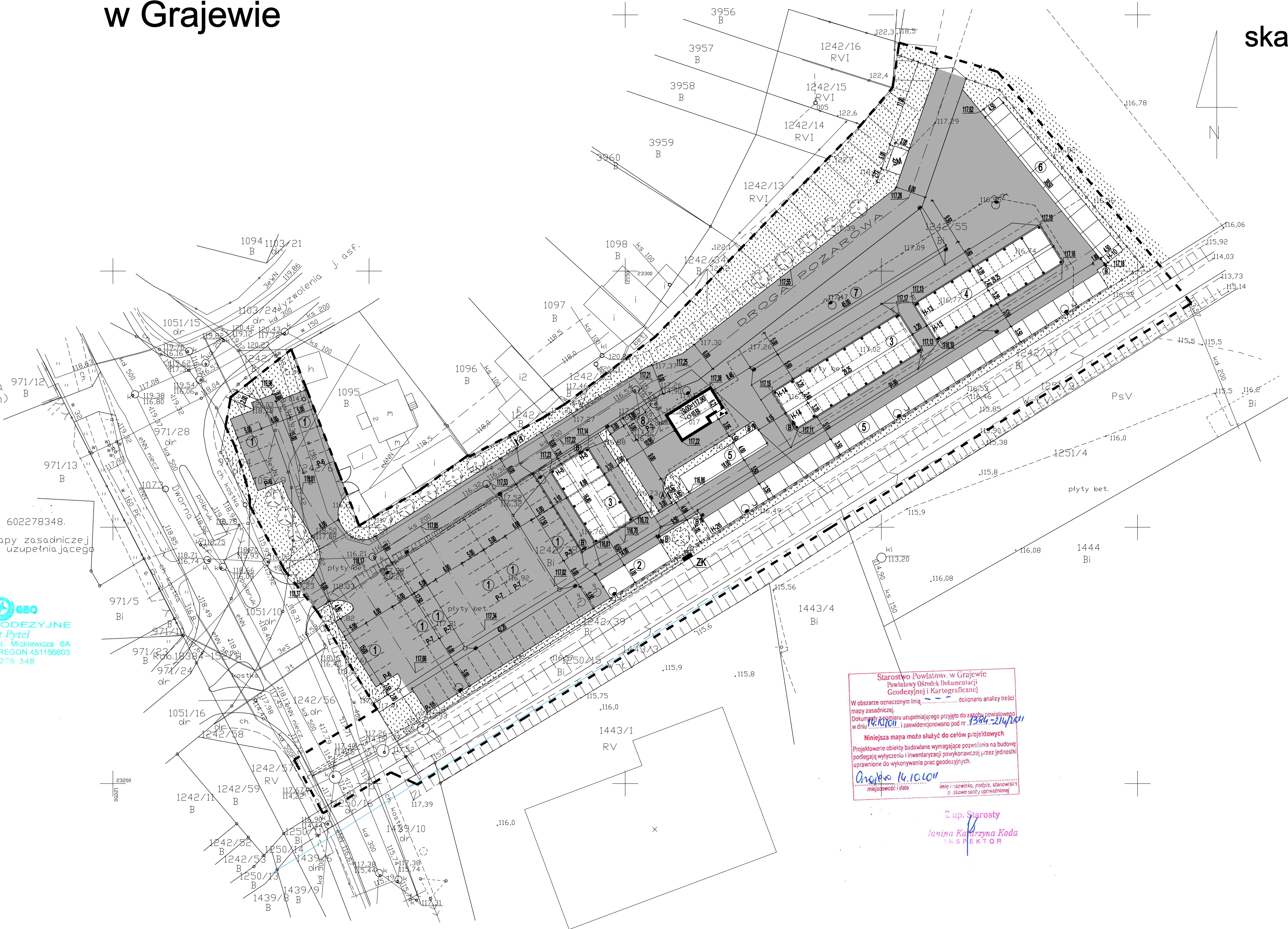
Kierownik robót:

GEODETA UPRAWNIONY
Robert Pytel
ul. Mickiewicza 6A
19-200 Grajewo, ul. Mickiewicza 6A
NIP 719-100-42-24 REGON 451156603
tel. 603 278 348

Mapa aktualna na dzień 12.09.2011

Nie wyklucza się istnienia w terenie innych urządzeń podziemnych, o których brak informacji wynika z zasłagi historycznych lub niedopełnienia przepisów zgłoszenia do inwentaryzacji (Ustawa Prawo Geodezyjne i Kartograficzne Dz. U. Nr 30/1989 poz. 163)

Projektowane obiekty budowlane wymagające pozwolenia na budowę podlegają wytyczeniu i inwentaryzacji powykonawczej przez jednostki uprawnione do wykonywania prac geodezyjnych



Starostwo Powiatowe w Grajewie
Powiatowy Urząd Rejonowy
Geodezyjno-Kartograficzny
W obzrach oznaczonym linia - - - - - dokonano analizy treści
mapy zasadniczej
Dokumentacja uzupełniająca przyjęta do zapisu powyższego
w dniu 12.09.2011 r. i zawierająca podany w treści
Niniejsza mapa może służyć do celów projektowych
Projektowane obiekty budowlane wymagające pozwolenia na budowę
podlegają wytyczeniu i inwentaryzacji powykonawczej przez jednostki
uprawnione do wykonywania prac geodezyjnych
Opracował: 12.09.2011
miejscowość i data
imię i nazwisko, podpis, stanowisko
zawiera archiwizację

Z up. Starosty
Janina Kowalczyk
K S P E K T O R

LEGENDA:

- - - - - GRANICE OPRACOWANIA
- PROJEKTOWANY BUDYNEK ADMINISTRACYJNO - SANITARNY
- PROJEKTOWANA WIATA STALOWA NAD STOISKAMI HANDLOWYMI
- PROJEKTOWANE STOISKA HANDLOWE
- PROJEKTOWANE PARKINGI
- PROJEKTOWANE OGRODZENIE TARGOWISKA MIEJSKIEGO
- SM - PROJEKTOWANA LOKALIZACJA KONTENERA NA ODPADY
- PROJEKTOWANA ZIELEŃ WYSOKA I NISKA
- kd 200 - PROJEKTOWANA SIEĆ KANALIZACJI DESZCZOWEJ
- ks 200 - ISTNIEJĄCE PRZYŁĄCZE KANALIZACJI SANITARNEJ
- w 150 - ISTNIEJĄCE PRZYŁĄCZE WODOCIĄGOWE
- ZK - PROJEKTOWANA SIEĆ OŚWIETLENIOWA
- NAWIERZCHNIE PIESZO-JEJDNE
- ① - PARKINGI DLA SAMOCHODÓW OSOBOWYCH
- ② - STANOWISKA HANDLU WARZYWAMI I OWOCAMI
- ③ - STANOWISKA HANDLU ARTYKUŁAMI ROLNO-SPOŻYWCZYMI - ZADASZONE
- ④ - STANOWISKA HANDLU ARTYKUŁAMI RÓŻNYMI - ZADASZONE
- ⑤ - STANOWISKA HANDLU ARTYKUŁAMI PRZEMYSŁOWYMI I TEKSTYLNymi
- ⑥ - STANOWISKA HANDLU ARTYKUŁAMI ROLNO-SPOŻYWCZYMI
- ⑦ - STANOWISKA POSTOJOWE DLA POJAZDÓW DOSTARCZAJĄCYCH PRODUKTY ROLNO-SPOŻYWCZE
- ⑧ - PARKING DLA SAMOCHODÓW ADMINISTRACJI

- Ⓐ - TABLICE Z REGULAMINEM TARGOWISKA
- Ⓑ - TABLICE Z OZNACZENIAMI SEKTORÓW

PRACOWNIA PROJEKTOWA ARCHITEKT			
WITOLD J. KOWALCZYK			
TARGOWISKO MIEJSKIE			
Grajewo ul. Dworna dz. nr 1051/9, 1242/6, 1242/37, 1242/38, 1242/39, 1242/55, 1242/56, 1250/15, 1250/16			
architektura			
RYS. NR	PROJEKT ZAGOSPODAROWANIA	skala	1:500
mgr inż. arch. Witold J. Kowalczyk		data	numer opisu
		SUN-45-87	podpis